

**АДМИНИСТРАЦИЯ
ЧЕРНОВСКОГО СЕЛЬСКОГО ПОСЕЛЕНИЯ
ШАБАЛИНСКОГО РАЙОНА
КИРОВСКОЙ ОБЛАСТИ**

ПОСТАНОВЛЕНИЕ

от 307.08.2023

№ 30

с. Черновское

**О внесении изменений в Правила землепользования
и застройки муниципального образования
Черновское сельское поселение
Шабалинского района Кировской области**

В соответствии с Федеральным законом РФ от 13.07.2015г. № 218-ФЗ «О государственной регистрации недвижимости», Градостроительным Кодексом РФ администрация Черновского сельского поселения ПОСТАНОВИЛА:

1. Утвердить координатное описание границы территориальной зоны П.5 – зона предприятий V класса опасности, местоположение: Кировская область, Шабалинский район, Черновское сельское поселение (Согласно приложения 1).

2. Утвердить координатное описание границы территориальной зоны И.1 – зона инженерной инфраструктуры, местоположение: Кировская область, Шабалинский район, Черновское сельское поселение (Согласно приложения 2).

3. Утвердить координатное описание границы территориальной зоны СН.1 – зона кладбища, местоположение: Кировская область, Шабалинский район, Черновское сельское поселение (Согласно приложения 3).

4. Утвердить координатное описание границы территориальной зоны Р.2 – рекреационная зона природных ландшафтов, местоположение: Кировская область, Шабалинский район, Черновское сельское поселение (Согласно приложения 4).

5. Утвердить координатное описание границы территориальной зоны П.3 – зона предприятий III класса опасности, местоположение: Кировская область, Шабалинский район, Черновское сельское поселение (Согласно приложения 5).

6. В течение 10 дней после внесения изменений в Правила землепользования и застройки муниципального образования Черновское сельское поселение Шабалинского района Кировской области, разместить актуализированную редакцию ПЗЗ в электронном виде в Федеральной государственной информационной системе территориального планирования.

7. Настоящее решение вступает в силу в соответствии с действующим законодательством Российской Федерации.

8. Настоящее постановление опубликовать в Сборнике нормативных правовых актов органов местного самоуправления Черновского сельского поселения Шабалинского района Кировской области и разместить на официальном сайте администрации Черновское сельского поселения в информационно-телекоммуникационной сети «Интернет».

Глава администрации
Черновского сельского поселения

В.В. Минин

Приложение 1

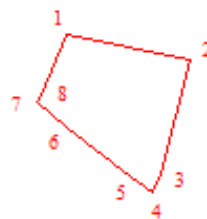
Координатное описание границы территориальной зоны П.5 – зона предприятий V класса опасности,
местоположение: Кировская область, Шабалинский район,
Черновское сельское поселение

1	593 247,73	1 240 863,88
2	593 237,35	1 240 913,48
3	593 192,20	1 240 901,71
4	593 184,51	1 240 897,86
5	593 190,97	1 240 889,82
6	593 210,81	1 240 863,44
7	593 220,91	1 240 851,51
8	593 227,37	1 240 855,32
1	593 247,73	1 240 863,88
9	592 471,23	1 240 752,31
10	592 464,13	1 240 833,63
11	592 461,01	1 240 863,66
12	592 458,82	1 240 883,06
13	592 458,04	1 240 890,06
14	592 473,10	1 241 022,63
15	592 385,45	1 241 038,38
16	592 343,26	1 241 048,65
17	592 328,87	1 241 081,18
18	592 316,49	1 241 091,52
19	592 292,57	1 241 101,73
20	592 249,25	1 241 130,10
21	592 244,72	1 241 125,67
22	592 276,95	1 241 027,40
23	592 285,17	1 240 994,22
24	592 303,63	1 240 822,63
25	592 313,23	1 240 740,16
26	592 332,70	1 240 740,49
27	592 381,56	1 240 744,25
28	592 410,65	1 240 746,50
9	592 471,23	1 240 752,31
29	592 139,29	1 240 946,17
30	592 082,30	1 241 105,89
31	591 986,27	1 241 045,51
32	591 994,58	1 241 028,63
33	592 053,23	1 241 059,97
34	592 065,02	1 241 035,86
35	591 989,75	1 241 002,64
36	592 004,22	1 240 964,32
37	592 028,32	1 240 957,89
38	592 047,36	1 240 909,79
39	592 068,92	1 240 907,94
29	592 139,29	1 240 946,17
40	591 740,95	1 241 362,68
41	591 926,79	1 241 381,54
42	591 908,86	1 241 534,80
43	591 708,26	1 241 508,97
40	591 740,95	1 241 362,68

44	597 942,98	1 229 432,74
45	597 914,31	1 229 570,78
46	597 783,56	1 229 545,42
47	597 697,73	1 229 528,77
48	597 700,72	1 229 518,56
49	597 694,18	1 229 515,10
50	597 696,31	1 229 508,56
51	597 696,87	1 229 506,71
52	597 698,06	1 229 502,81
53	597 698,41	1 229 501,64
54	597 717,94	1 229 439,60
55	597 737,48	1 229 377,57
56	597 807,77	1 229 396,44
44	597 942,98	1 229 432,74
57	597 406,30	1 229 456,13
58	597 406,67	1 229 511,86
59	597 372,01	1 229 512,08
60	597 361,51	1 229 490,70
61	597 354,65	1 229 456,12
57	597 406,30	1 229 456,13
62	597 274,26	1 229 810,66
63	597 256,14	1 229 860,92
64	597 235,63	1 229 837,03
65	597 222,50	1 229 813,59
66	597 234,14	1 229 774,70
67	597 270,24	1 229 789,90
62	597 274,26	1 229 810,66
68	590 352,84	1 242 076,31
69	590 344,52	1 242 127,97
70	590 308,06	1 242 121,67
71	590 316,38	1 242 070,01
68	590 352,84	1 242 076,31
72	578 636,28	1 237 355,55
73	578 613,14	1 237 372,98
74	578 542,21	1 237 224,94
75	578 527,74	1 237 194,62
76	578 537,12	1 237 177,54
77	578 543,67	1 237 147,76
78	578 857,43	1 237 244,72
79	578 855,18	1 237 254,28
80	578 858,43	1 237 261,64
81	578 829,16	1 237 288,37
82	578 830,73	1 237 307,23
83	578 853,52	1 237 297,01
84	578 879,44	1 237 327,66
85	578 939,15	1 237 398,37
86	578 947,79	1 237 394,44
87	579 064,07	1 237 525,64
88	579 055,05	1 237 542,54
89	579 106,90	1 237 621,89
90	579 140,76	1 237 631,26
91	579 174,65	1 237 678,22
92	579 168,79	1 237 691,48
93	579 084,90	1 237 764,88
94	579 063,99	1 237 785,20
95	579 039,19	1 237 807,70
96	579 038,81	1 237 809,69




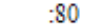

97	579 028,33	1 237 819,88
98	578 920,30	1 237 898,84
99	578 894,37	1 237 869,77
100	578 876,30	1 237 870,56
101	578 853,52	1 237 887,06
102	578 792,16	1 237 811,15
103	578 928,76	1 237 691,53
104	578 929,02	1 237 691,27
105	578 929,34	1 237 691,03
106	578 929,61	1 237 690,70
107	578 971,29	1 237 650,15
108	578 955,68	1 237 612,04
109	578 903,33	1 237 556,93
110	578 890,02	1 237 545,48
111	578 875,91	1 237 526,82
112	578 802,84	1 237 451,40
113	578 797,46	1 237 450,27
114	578 773,85	1 237 424,69
115	578 756,33	1 237 408,37
116	578 756,49	1 237 407,40
117	578 750,99	1 237 391,69
118	578 718,77	1 237 366,55
119	578 681,85	1 237 356,33
120	578 672,42	1 237 335,91
72	578 636,28	1 237 355,55

ЧЕРНОВСКОЕ



43:37:320122

Условные обозначения






-  - граница территориальной зоны П.5
-  - 5 - характерные точки углов поворота границы
- 43:37:320122 - номер кадастрового квартала
-  - граница кадастрового квартала
-  :80 - номер земельного участка
-  - граница земельного участка

43:37:320121

ЧЕРНОВСКОЕ

43:37:320125

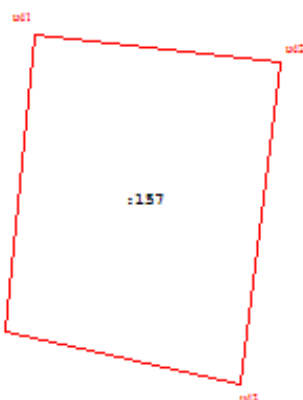
Условные обозначения

-  - граница территориальной зоны П.5
-  - характерные точки углов поворота границы
- 43:37:320125 - номер кадастрового квартала
-  - граница кадастрового квартала
-  :30 - номер земельного участка
-  - граница земельного участка

43:37:320125

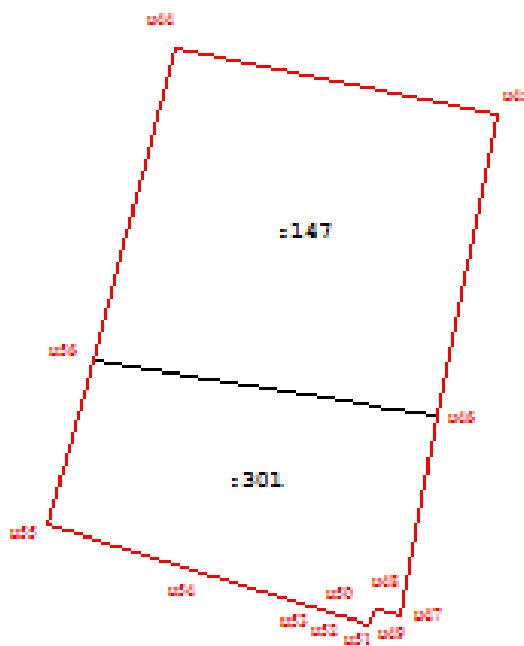
:30

- граница земельного участка

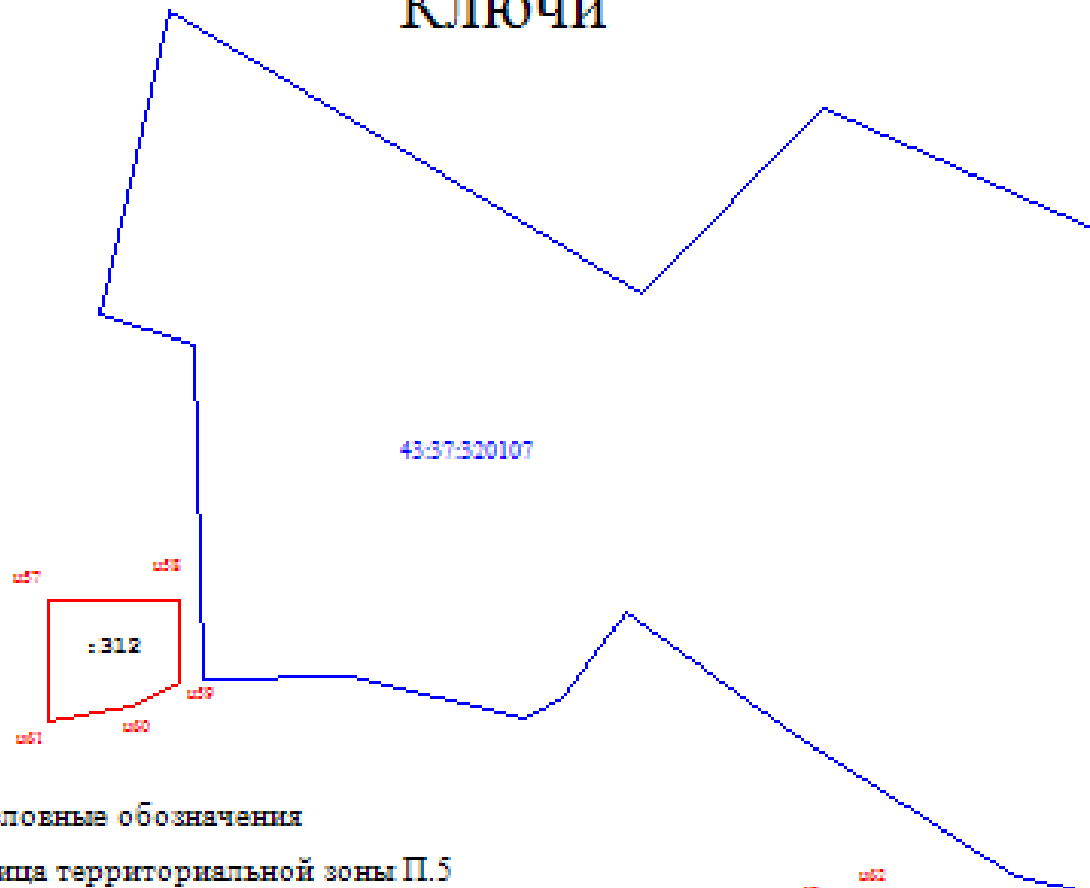


Буторята



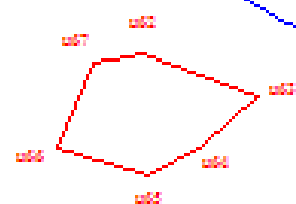


Ключи



Условные обозначения

- - граница территориальной зоны П.5
- - характерные точки углов поворота границы
- 43:37:320107 - номер кадастрового квартала
- - граница кадастрового квартала
- :30 - номер земельного участка
- - граница земельного участка



Льнозавод

43:37:320125

43:37:320123

н68

н69

:161

н71

н70

Условные обозначения



- граница территориальной зоны П.5

н70

- характерные точки углов поворота границы

43:37:320125

- номер кадастрового квартала



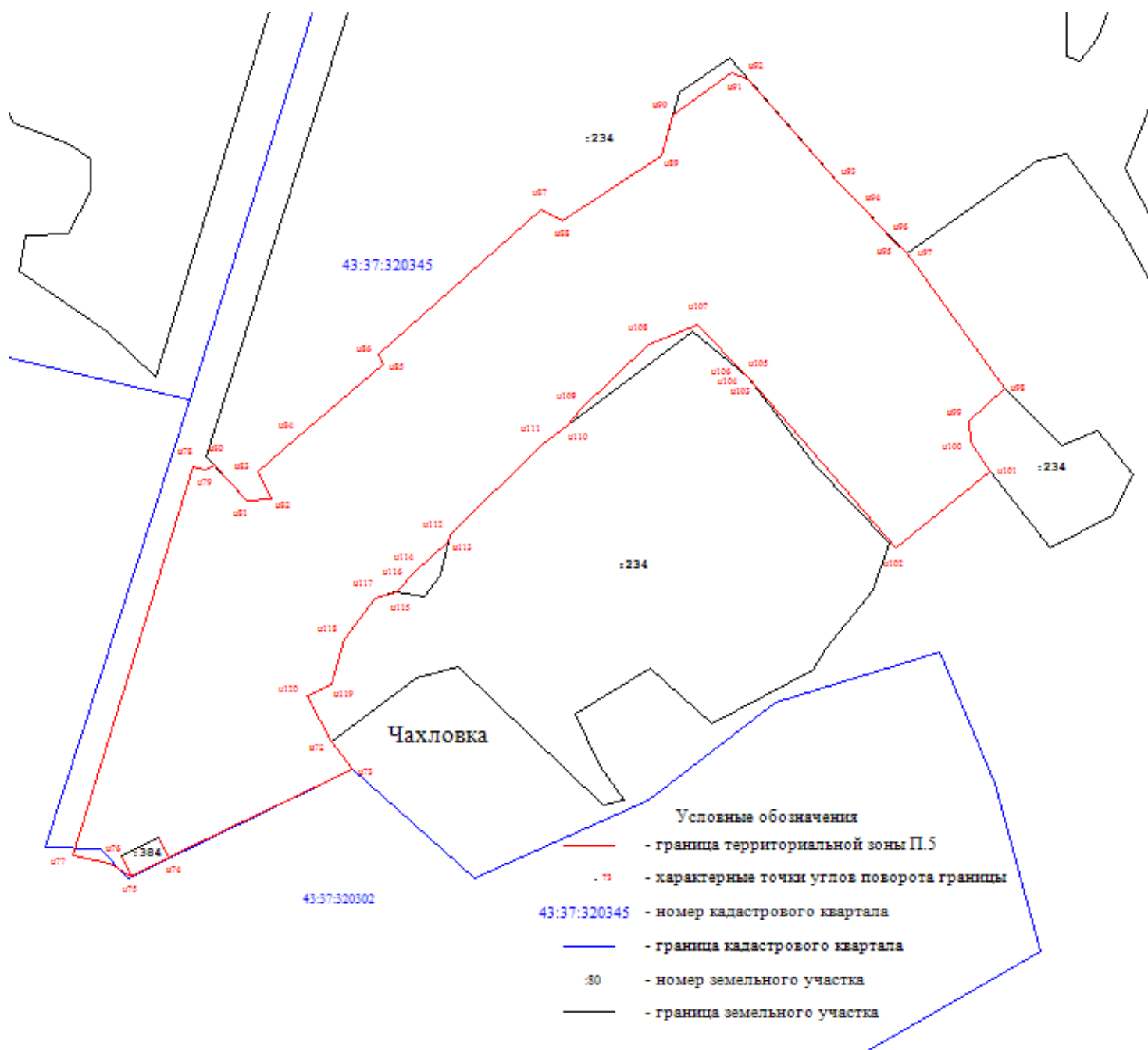
- граница кадастрового квартала

:80

- номер земельного участка



- граница земельного участка



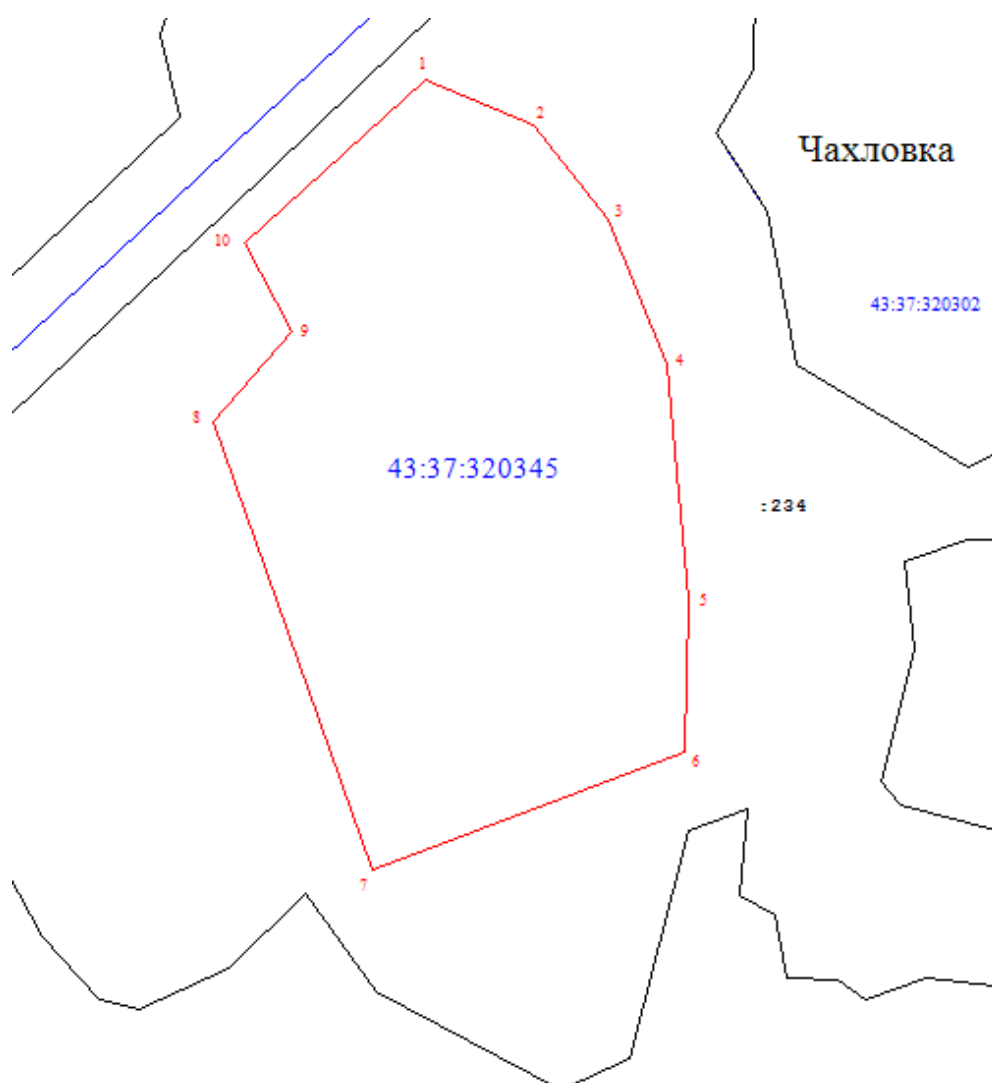
Координатное описание границы территориальной зоны И.1 – зона инженерной инфраструктуры,
 местоположение: Кировская область, Шабалинский район,
 Черновское сельское поселение

1	592 897,61	1 241 707,18
2	592 881,96	1 241 795,14
3	592 774,31	1 241 794,89
4	592 774,80	1 241 706,89
1	592 897,61	1 241 707,18



Координатное описание границы территориальной зоны СН.1 – зона кладбища, местоположение:
 Кировская область, Шабалинский район,
 Черновское сельское поселение

1	577 887,44	1 236 677,95
2	577 864,12	1 236 731,60
3	577 817,47	1 236 768,92
4	577 743,99	1 236 799,24
5	577 626,21	1 236 809,74
6	577 550,40	1 236 807,41
7	577 490,92	1 236 651,13
8	577 716,00	1 236 571,83
9	577 761,49	1 236 610,31
10	577 805,80	1 236 586,99
1	577 887,44	1 236 677,95



Условные обозначения

- - граница территориальной зоны П.5
- - характерные точки углов поворота границы
- 43:37:320345 - номер кадастрового квартала
- - граница кадастрового квартала
- 80 - номер земельного участка
- - граница земельного участка

Координатное описание границы территориальной зоны Р.2 – рекреационная зона природных ландшафтов, местоположение: Кировская область, Шабалинский район,

Черновское сельское поселение

1	597 320,14	1 230 247,11
2	597 275,15	1 230 312,88
3	597 290,09	1 230 280,39
4	597 279,12	1 230 265,57
5	597 263,86	1 230 253,97
6	597 233,79	1 230 269,86
7	597 225,05	1 230 271,74
8	597 206,15	1 230 284,68
9	597 200,33	1 230 282,93
10	597 176,46	1 230 265,72
11	597 190,19	1 230 252,38
12	597 239,45	1 230 201,90
1	597 320,14	1 230 247,11
13	597 272,36	1 230 317,01
14	597 248,30	1 230 352,00
15	597 164,79	1 230 277,06
16	597 173,59	1 230 268,51
17	597 198,54	1 230 286,57
18	597 206,83	1 230 289,06
19	597 226,66	1 230 275,49
20	597 235,17	1 230 273,66
21	597 263,48	1 230 258,70
22	597 276,24	1 230 268,41
23	597 285,44	1 230 280,84
24	597 270,61	1 230 311,99
13	597 272,36	1 230 317,01
25	597 130,68	1 230 164,32
26	597 128,65	1 230 177,76
27	597 133,82	1 230 191,44
28	597 131,84	1 230 207,48
29	597 109,61	1 230 193,94
30	597 109,61	1 230 182,08
31	597 104,48	1 230 174,60
32	597 103,05	1 230 166,46
33	597 104,84	1 230 162,15
34	597 114,67	1 230 157,64
35	597 119,45	1 230 156,99
25	597 130,68	1 230 164,32
36	597 061,37	1 230 078,30
37	597 093,68	1 230 153,63
38	597 101,74	1 230 159,16
39	597 098,91	1 230 166,01
40	597 100,69	1 230 176,15
41	597 105,61	1 230 183,32
42	597 105,61	1 230 196,19
43	597 119,33	1 230 204,52
44	597 073,03	1 230 260,65
45	597 025,39	1 230 272,90
46	596 996,93	1 230 229,40
47	596 924,30	1 230 167,97
48	596 888,01	1 230 173,11
49	596 863,18	1 230 160,25
50	596 836,57	1 230 160,25
51	596 777,23	1 230 192,58

52	596 759,44	1 230 180,29
53	596 740,26	1 230 169,33
54	596 726,36	1 230 164,91
55	596 731,06	1 230 162,07
56	596 940,40	1 230 110,63
36	597 061,37	1 230 078,30
57	597 153,29	1 230 447,60
58	597 108,58	1 230 479,53
59	596 939,83	1 230 618,28
60	596 941,31	1 230 517,94
61	596 977,28	1 230 507,65
62	597 042,41	1 230 466,73
63	597 096,58	1 230 403,15
64	597 108,86	1 230 413,51
65	597 127,07	1 230 437,23
66	597 135,49	1 230 443,33
57	597 153,29	1 230 447,60
67	596 918,59	1 230 435,71
68	596 899,71	1 230 446,29
69	596 881,16	1 230 454,43
70	596 862,65	1 230 461,16
71	596 850,44	1 230 464,05
72	596 820,88	1 230 467,93
73	596 779,84	1 230 470,73
74	596 777,68	1 230 461,86
75	596 825,31	1 230 418,21
76	596 831,26	1 230 370,58
77	596 805,46	1 230 338,83
78	596 840,58	1 230 319,97
67	596 918,59	1 230 435,71
79	596 862,68	1 230 482,65
80	596 878,17	1 230 546,96
81	596 804,12	1 230 583,66
82	596 764,76	1 230 507,31
83	596 792,45	1 230 505,28
84	596 787,29	1 230 491,16
85	596 822,93	1 230 488,76
86	596 854,22	1 230 484,65
79	596 862,68	1 230 482,65
87	593 342,26	1 240 892,09
88	593 303,51	1 241 100,04
89	593 296,83	1 241 073,65
90	593 314,50	1 240 998,62
91	593 275,72	1 240 986,92
92	593 259,00	1 240 982,14
93	593 243,77	1 240 979,10
94	593 250,09	1 240 966,88
95	593 170,72	1 240 946,14
96	593 067,09	1 240 901,94
97	593 006,02	1 240 837,09
98	592 970,38	1 240 808,60
99	592 976,59	1 240 791,44
100	592 979,73	1 240 806,54
101	593 044,67	1 240 866,60
102	593 119,37	1 240 890,62
103	593 130,26	1 240 870,73
104	593 184,51	1 240 897,86
105	593 192,20	1 240 901,71






106	593 237,35	1 240 913,48
107	593 278,44	1 240 931,36
108	593 321,99	1 240 932,16
87	593 342,26	1 240 892,09
109	592 952,05	1 240 610,16
110	592 980,77	1 240 680,02
111	592 952,05	1 240 677,91
109	592 952,05	1 240 610,16
112	592 985,50	1 240 712,60
113	592 968,46	1 240 754,92
114	592 964,81	1 240 788,72
115	592 951,75	1 240 816,52
116	592 942,75	1 240 819,49
117	592 948,37	1 240 787,43
118	592 950,11	1 240 762,59
119	592 951,96	1 240 690,62
120	592 980,64	1 240 693,15
112	592 985,50	1 240 712,60
121	592 949,49	1 240 842,90
122	592 931,73	1 240 902,00
123	592 924,39	1 240 927,31
124	592 901,07	1 240 931,09
125	592 879,45	1 240 911,34
126	592 914,93	1 240 871,62
127	592 926,79	1 240 856,62
128	592 933,42	1 240 844,99
129	592 943,76	1 240 837,17
121	592 949,49	1 240 842,90
130	592 937,79	1 240 568,76
131	592 936,05	1 240 580,97
132	592 936,05	1 240 687,06
133	592 934,13	1 240 761,83
134	592 899,55	1 240 744,97
135	592 865,69	1 240 667,64
136	592 764,81	1 240 609,39
137	592 753,97	1 240 620,34
138	592 693,36	1 240 597,52
139	592 683,60	1 240 600,46
140	592 582,85	1 240 550,19
141	592 581,13	1 240 549,33
142	592 653,43	1 240 415,30
143	592 794,12	1 240 515,16
144	592 883,81	1 240 588,77
130	592 937,79	1 240 568,76
145	592 732,50	1 240 907,04
146	592 732,50	1 240 940,10
147	592 684,34	1 240 940,40
148	592 682,77	1 240 983,54
149	592 664,57	1 241 010,09
150	592 648,46	1 241 010,09
151	592 634,72	1 240 991,61
152	592 604,26	1 240 994,98
153	592 604,38	1 240 969,61
154	592 595,75	1 240 943,72
155	592 592,63	1 240 938,44
156	592 581,16	1 240 918,99
157	592 637,26	1 240 936,01

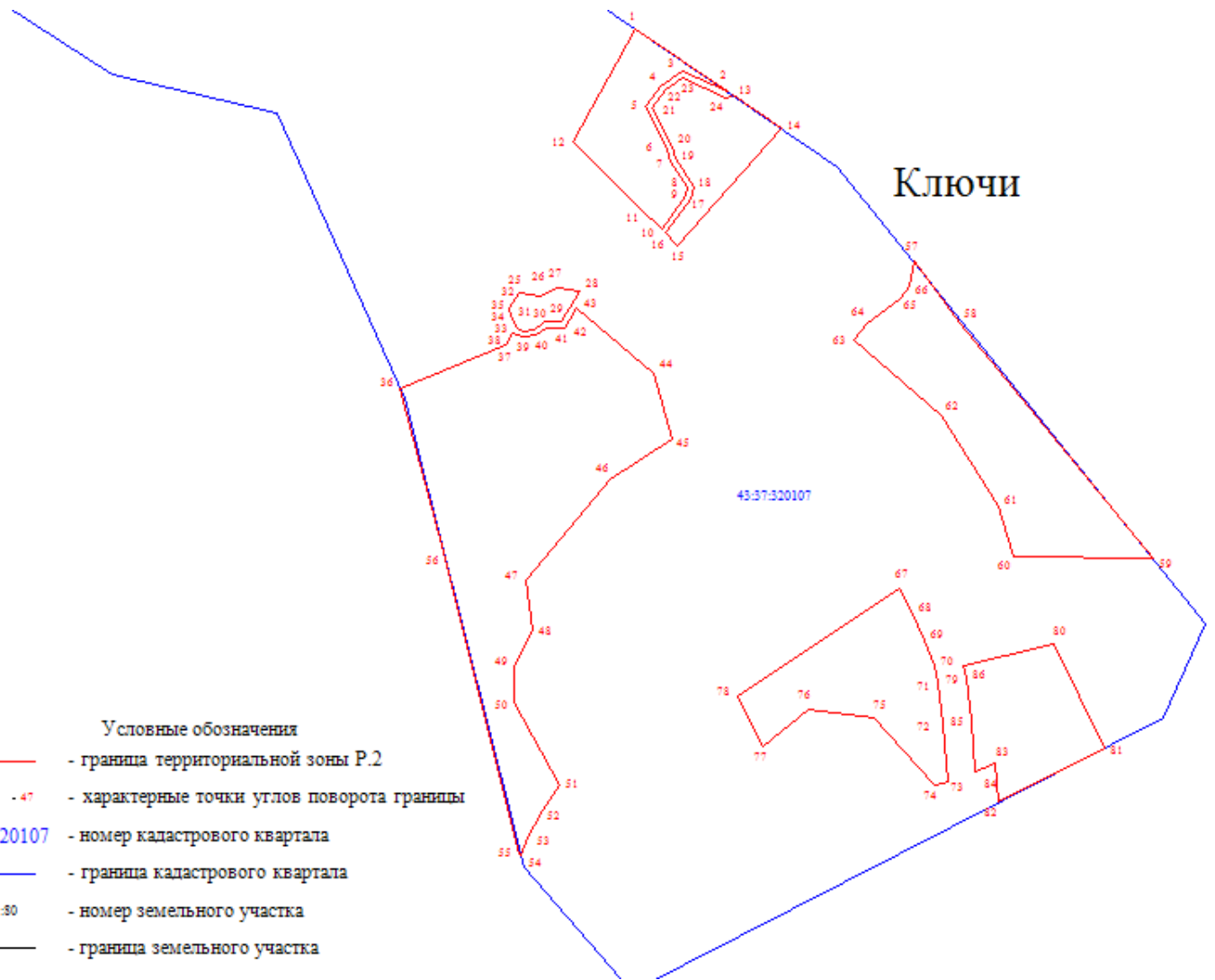
158	592 676,36	1 240 910,51
159	592 719,60	1 240 907,76
145	592 732,50	1 240 907,04
160	592 588,43	1 240 947,06
161	592 596,38	1 240 970,91
162	592 596,38	1 240 996,69
163	592 569,43	1 241 005,82
164	592 558,24	1 240 986,37
165	592 555,68	1 240 947,11
166	592 573,78	1 240 937,29
160	592 588,43	1 240 947,06
167	592 470,05	1 241 416,68
168	592 440,65	1 241 475,95
169	592 401,37	1 241 400,32
170	592 389,74	1 241 389,57
171	592 403,31	1 241 387,64
172	592 416,54	1 241 390,07
167	592 470,05	1 241 416,68
173	592 204,94	1 241 233,69
174	592 210,68	1 241 307,61
175	592 222,01	1 241 373,32
176	592 222,39	1 241 388,37
177	592 206,96	1 241 398,20
178	592 142,06	1 241 412,06
179	592 014,92	1 241 261,13
173	592 204,94	1 241 233,69
180	590 456,73	1 241 818,83
181	590 405,28	1 242 038,40
182	590 403,14	1 242 046,83
183	590 326,12	1 242 030,12
184	590 314,99	1 242 001,24
185	590 310,23	1 241 981,59
186	590 340,93	1 241 933,26
187	590 352,49	1 241 904,35
188	590 370,84	1 241 850,01
189	590 372,63	1 241 811,34
190	590 373,06	1 241 799,52
180	590 456,73	1 241 818,83
191	578 961,50	1 237 021,50
192	578 918,07	1 237 211,13
193	578 703,47	1 237 144,81
194	578 842,44	1 237 154,95
191	578 961,50	1 237 021,50
195	578 698,18	1 237 136,09
196	578 692,91	1 237 141,54
197	578 558,43	1 237 099,98
198	578 553,41	1 237 116,23
199	578 500,75	1 237 099,68
200	578 457,08	1 237 085,96
201	578 462,40	1 237 077,22
202	578 561,04	1 237 084,70
203	578 603,01	1 237 085,73
204	578 596,80	1 237 059,13
205	578 593,56	1 237 047,01
206	578 590,76	1 237 034,98
207	578 628,76	1 237 043,56

208	578 641,55	1 237 092,50
209	578 684,00	1 237 108,69
195	578 698,18	1 237 136,09
210	578 519,83	1 237 462,27
211	578 588,60	1 237 611,70
212	578 500,80	1 237 654,39
213	578 431,20	1 237 515,14
214	578 457,41	1 237 500,31
215	578 496,51	1 237 482,48
216	578 507,06	1 237 464,27
210	578 519,83	1 237 462,27
217	578 237,40	1 236 668,64
218	578 215,77	1 236 655,67
219	578 178,16	1 236 656,13
220	578 164,48	1 236 661,83
221	578 119,49	1 236 725,44
222	578 073,90	1 236 800,46
223	578 047,12	1 236 769,49
224	578 059,13	1 236 757,44
225	578 044,27	1 236 741,62
226	578 055,70	1 236 629,00
227	578 073,46	1 236 619,06
228	578 100,79	1 236 604,45
229	578 173,54	1 236 611,63
217	578 237,40	1 236 668,64
230	578 133,87	1 236 947,43
231	578 050,61	1 236 982,93
232	578 030,19	1 236 979,94
233	578 020,80	1 236 979,03
234	577 986,70	1 236 916,61
235	577 953,41	1 236 890,03
236	577 909,19	1 236 909,15
237	577 871,52	1 236 911,39
238	577 852,19	1 236 853,38
239	577 749,91	1 236 878,40
240	577 773,29	1 236 947,55
241	577 753,02	1 236 958,41
242	577 733,68	1 236 985,90
243	577 755,34	1 237 033,66
244	577 745,17	1 237 037,92
245	577 768,59	1 237 090,71
246	577 762,06	1 237 093,69
247	577 755,47	1 237 078,89
248	577 692,96	1 236 949,78
249	577 744,20	1 236 863,70
250	577 821,05	1 236 849,36
251	577 861,01	1 236 823,74
252	577 891,75	1 236 842,18
253	577 938,89	1 236 843,21
254	578 023,81	1 236 792,88
255	578 035,82	1 236 780,83
256	578 068,12	1 236 818,23
257	578 079,34	1 236 833,76
258	578 083,19	1 236 840,21
259	578 045,31	1 236 860,58
260	578 074,03	1 236 919,97
261	578 091,37	1 236 912,16
262	578 093,57	1 236 917,11
263	578 102,55	1 236 937,67

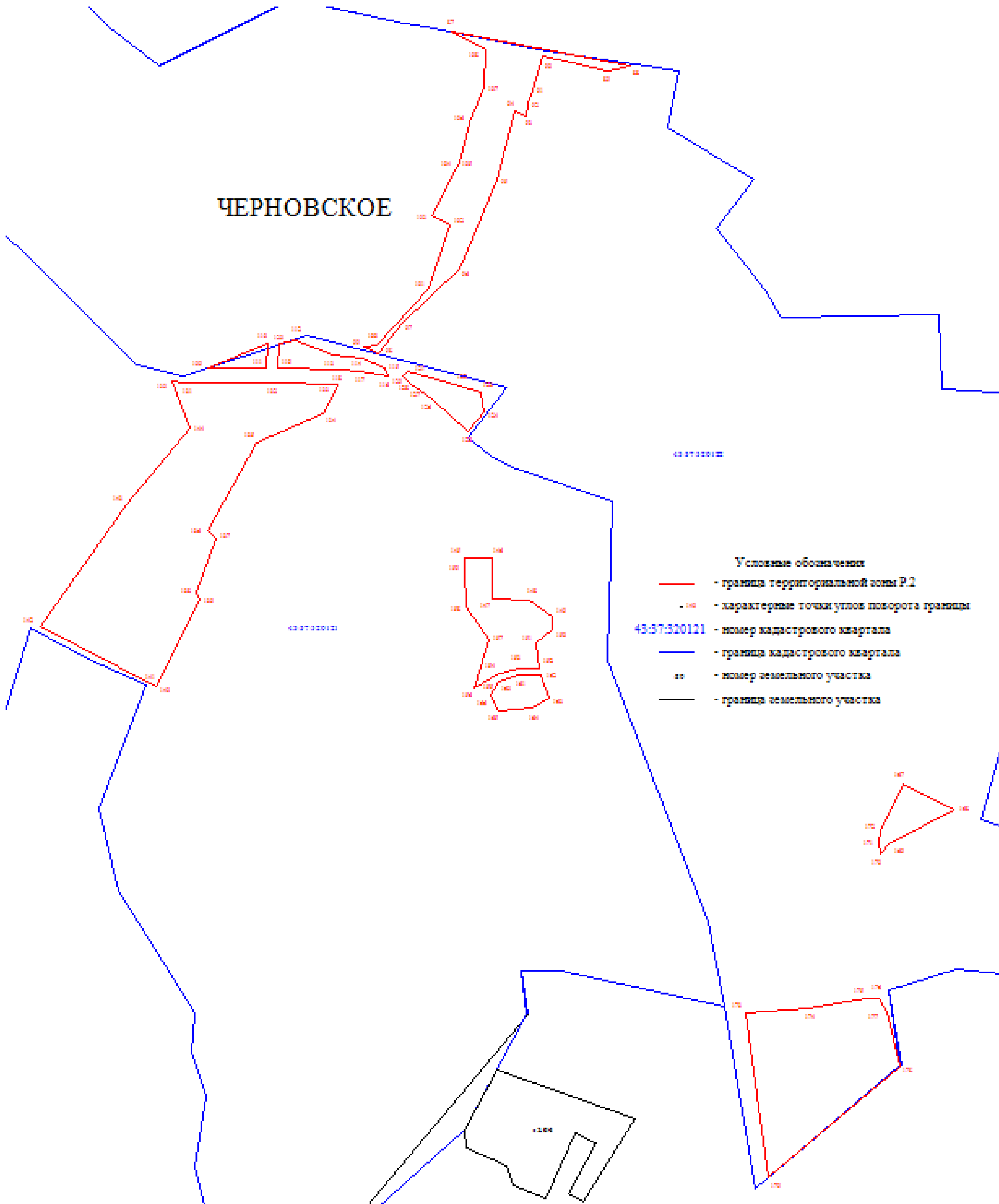
264	578 119,77	1 236 930,15
265	578 125,58	1 236 927,66
230	578 133,87	1 236 947,43
266	577 908,27	1 237 182,11
267	577 910,50	1 237 186,10
268	577 874,90	1 237 207,83
269	577 873,19	1 237 220,36
270	577 877,99	1 237 226,18
271	577 877,99	1 237 227,97
272	577 875,94	1 237 234,39
273	577 819,04	1 237 260,43
274	577 803,04	1 237 153,51
275	577 811,69	1 237 149,49
276	577 832,65	1 237 192,07
277	577 879,35	1 237 170,33
266	577 908,27	1 237 182,11
278	591 406,69	1 241 172,98
279	591 403,12	1 241 232,17
280	591 377,96	1 241 232,17
281	591 373,66	1 241 307,11
282	591 330,82	1 241 304,65
283	591 322,36	1 241 342,63
284	591 320,19	1 241 403,02
285	591 220,85	1 241 396,84
286	591 188,86	1 241 417,03
287	591 121,78	1 241 326,85
278	591 406,69	1 241 172,98
288	591 364,30	1 241 528,40
289	591 255,62	1 241 564,62
290	591 177,85	1 241 443,25
291	591 228,26	1 241 413,19
292	591 234,07	1 241 413,57
293	591 229,82	1 241 418,21
294	591 229,70	1 241 430,32
295	591 271,85	1 241 476,97
296	591 298,02	1 241 492,48
297	591 349,61	1 241 488,23
298	591 355,04	1 241 517,87
288	591 364,30	1 241 528,40

Ключи

- Условные обозначения
-  - граница территориальной зоны Р.2
 -  - 47 - характерные точки углов поворота границы
 - 43:37:320107 - номер кадастрового квартала
 -  - граница кадастрового квартала
 -  :30 - номер земельного участка
 -  - граница земельного участка



ЧЕРНОВСКОЕ



- Условные обозначения**
- граница территориальной зоны Р.2
- 100 - характерные точки углов поворота границы
- 43-07-020121 - номер кадастрового квартала
- граница кадастрового квартала
- 10 - номер земельного участка
- граница земельного участка

Условные обозначения

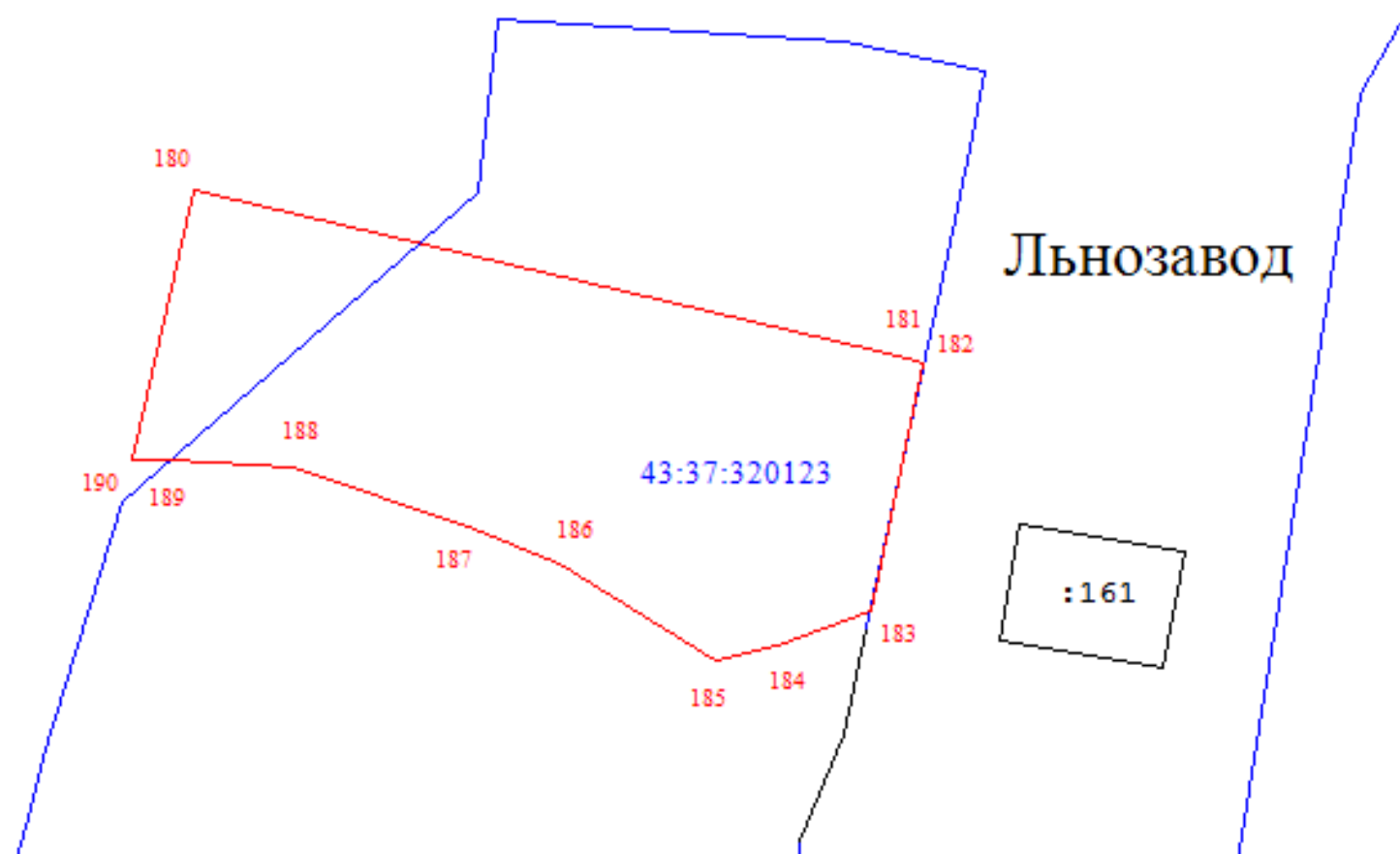
- - граница территориальной зоны Р.2
- 180 - характерные точки углов поворота границы

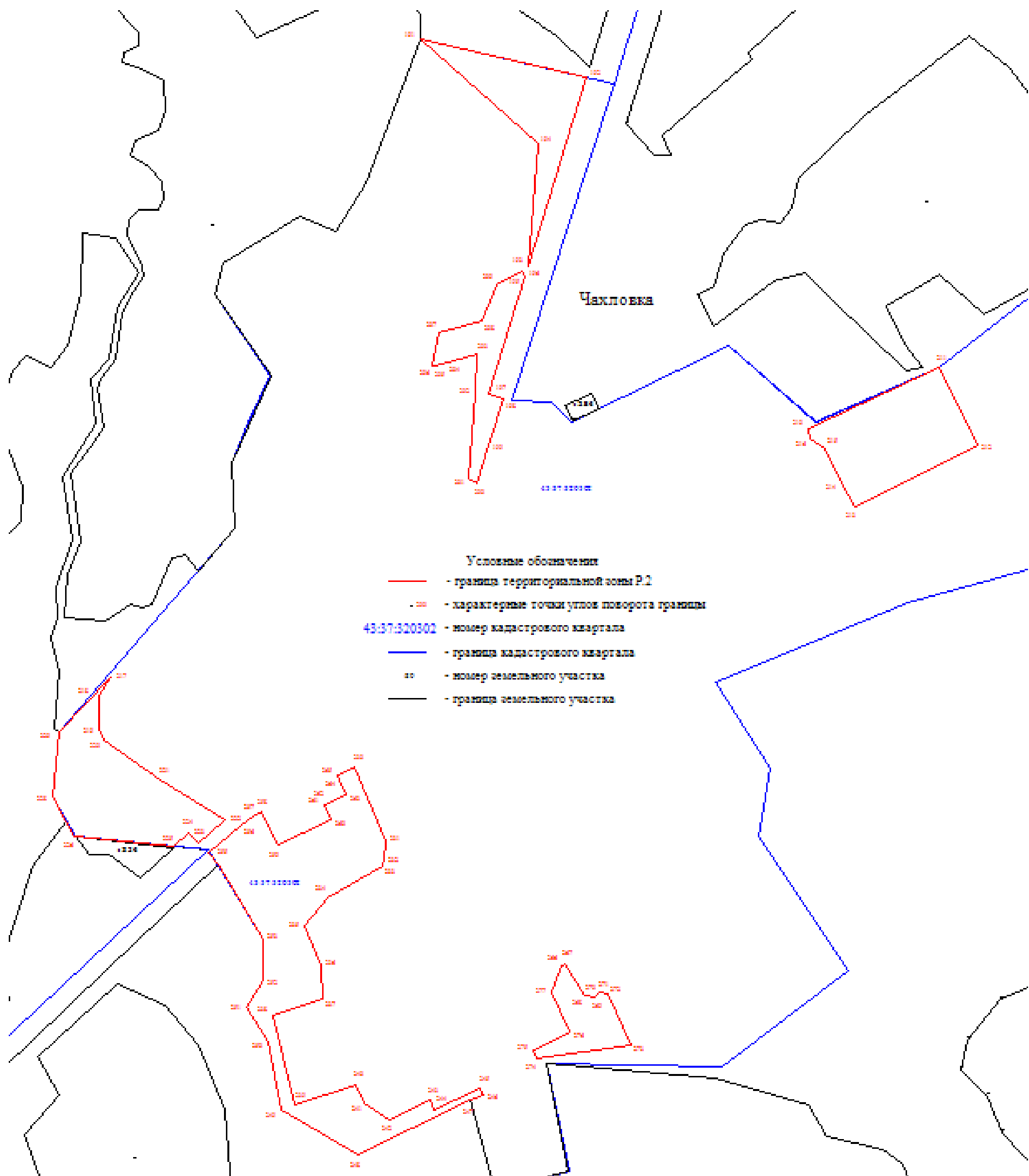
43:37:320123 - номер кадастрового квартала

- - граница кадастрового квартала

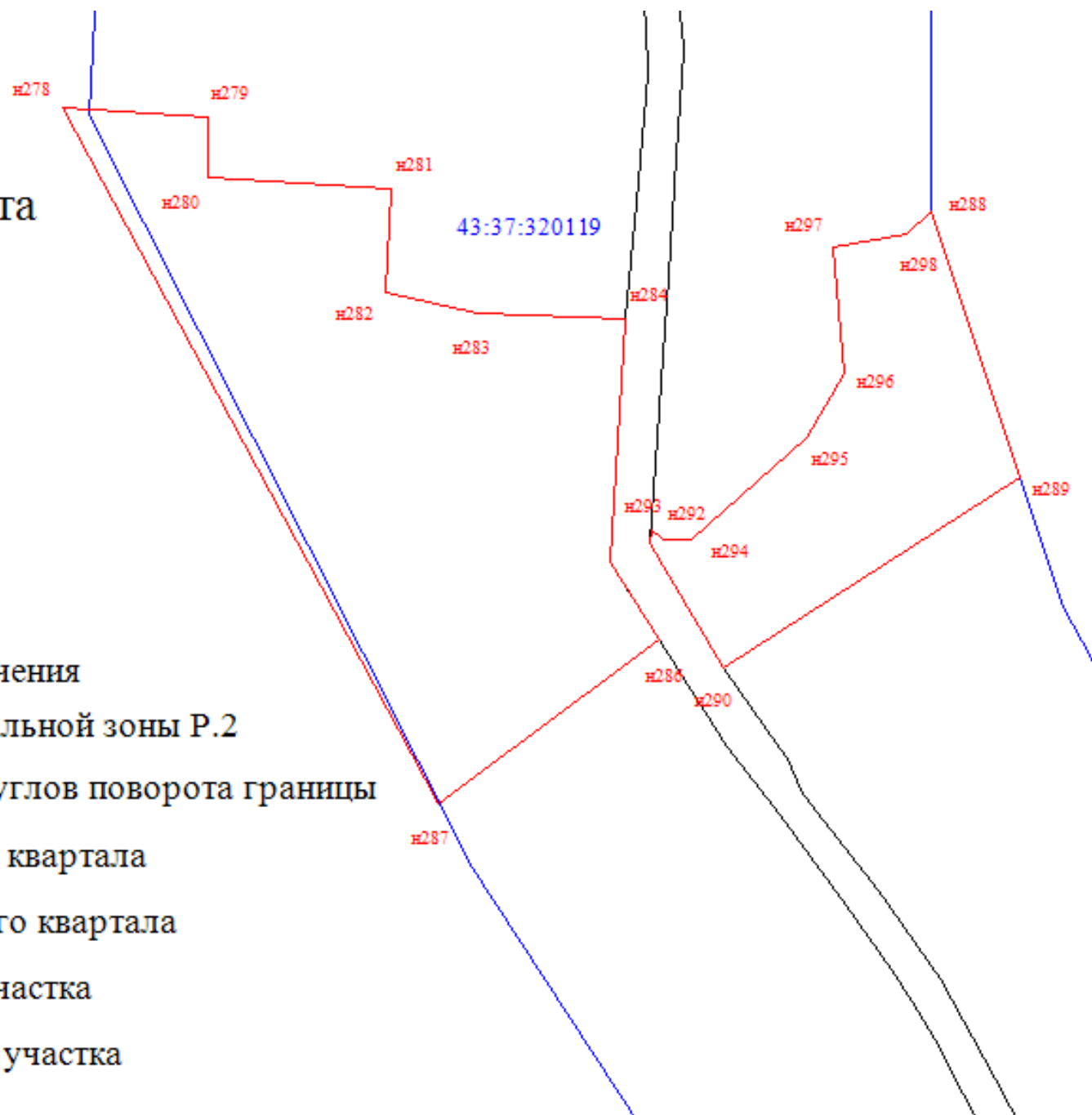
:80 - номер земельного участка

- - граница земельного участка











Буторята

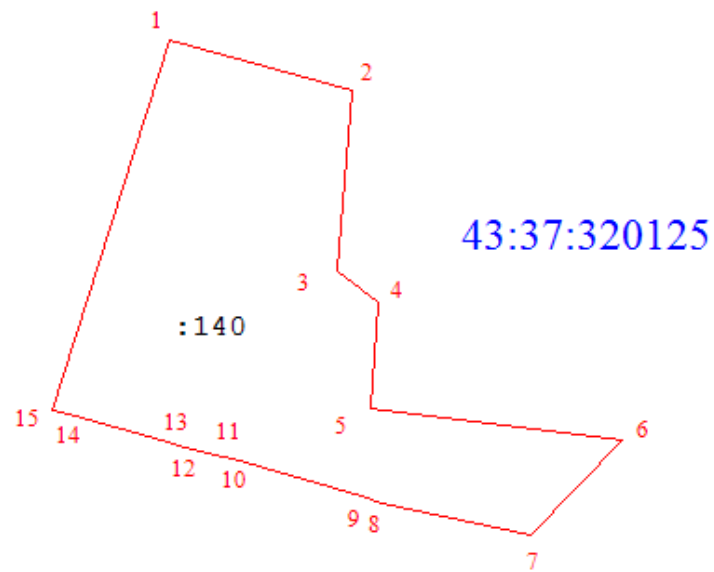


Условные обозначения

-  - граница территориальной зоны Р.2
-  - характерные точки углов поворота границы
-  43:37:320119 - номер кадастрового квартала
-  - граница кадастрового квартала
-  :80 - номер земельного участка
-  - граница земельного участка

Координатное описание границы территориальной зоны П.3 – зона предприятий III класса опасности, местоположение: Кировская область, Шабалинский район, Черновское сельское поселение

1	590 765,38	1 240 874,08
2	590 748,79	1 240 935,77
3	590 687,27	1 240 930,64
4	590 676,54	1 240 944,66
5	590 640,72	1 240 942,03
6	590 630,44	1 241 027,50
7	590 598,06	1 240 996,72
8	590 608,99	1 240 945,88
9	590 610,96	1 240 938,82
10	590 623,64	1 240 895,95
11	590 624,53	1 240 892,37
12	590 627,87	1 240 879,15
13	590 629,37	1 240 873,73
14	590 638,75	1 240 840,32
15	590 640,37	1 240 834,56
1	590 765,38	1 240 874,08



Условные обозначения

- - граница территориальной зоны П.3
- 3 - характерные точки углов поворота границы
- 43:37:320125 - номер кадастрового квартала
- - граница кадастрового квартала
- :80 - номер земельного участка
- - граница земельного участка