

ОПИСАНИЕ МЕСТОПОЛОЖЕНИЯ ГРАНИЦ

Антенно-мачтовое сооружение связи объекта «Установка АМС БС в Кировской области Российской Федерации по проекту «Устранение цифрового неравенства» (УЦН 2.0)»

(наименование объекта, местоположение границ которого описано (далее - объект))

Раздел 1

Сведения об объекте

№ п/п	Характеристики объекта	Описание характеристик
1	2	3
1	Местоположение объекта	Кировская область, Шабалинский р-н, Колосово с
2	Площадь объекта ± величина погрешности определения площади ($P \pm \Delta P$)	$25 \text{ м}^2 \pm 2 \text{ м}^2$
3	Иные характеристики объекта	<p>Вид объекта реестра границ: Зона с особыми условиями использования территории</p> <p>Вид объекта по документу: Публичный сервитут ПАО «Ростелеком» для размещения антенно-мачтового сооружения связи объекта «Установка АМС БС в Кировской области Российской Федерации по проекту «Устранение цифрового неравенства» (УЦН 2.0)»</p> <p>Содержание ограничений использования объектов недвижимости в пределах зоны или территории: Публичный сервитут ПАО "Ростелеком" устанавливается для использования земель кадастровых кварталов (его части): 43:37:320226, расположенного по адресу: 612036, Кировская область, Шабалинский р-н, Колосово с., для размещения антенно-мачтового сооружения связи объекта «Установка АМС БС в Кировской области Российской Федерации по проекту «Устранение цифрового неравенства» (УЦН 2.0)» на срок 49 (сорок девять) лет.</p> <p>Контактные данные: 115172, Российская Федерация, Москва, ул. Гончарная, д. 30, стр 1. Контактный телефон/факс: +7 (499) 999-82-83 / +7 (499) 999-82-22. Электронная почта: rostelecom@rt.ru</p> <p>Земельные участки, образующие зону или территорию: 43:37:320226:166</p>

Раздел 2

Сведения о местоположении границ объекта

1. Система координат МСК-43 зона 1

2. Сведения о характерных точках границ объекта

Обозначение характерных точек границ	Координаты, м		Метод определения координат характерной точки	Средняя квадратическая погрешность положения характерной точки (Mt), м	Описание обозначения точки на местности (при наличии)
	X	Y			
1	2	3	4	5	6
1	567 156,01	1 210 231,40	Аналитический метод	0,10	—
2	567 151,67	1 210 233,86		0,10	
3	567 149,21	1 210 229,54		0,10	
4	567 153,55	1 210 227,08		0,10	
1	567 156,01	1 210 231,40		0,10	

3. Сведения о характерных точках части (частей) границы объекта










1	2	3	4	5	6
—	—	—	—	—	—

Схема расположения границ публичного сервитута



Масштаб 1:900

Условные обозначения:

-  - Проектные границы публичного сервитута
-  - Проектное местоположение инженерного сооружения
-  - Существующие границы земельных участков
-  - Существующая часть границы кадастрового квартала
-  - Установленные границы административно-территориальных образований
-  - Существующая часть границы ЗОУИТ (территориальной зоны)
-  - Характерная точка границы публичного сервитута
-  - Обозначение и кадастровый номер существующего земельного участка
-  - Обозначение кадастровго квартала

Подпись А.В.Миронов Дата 20 сентября 2023 г.

Место для оттиска печати (при наличии) лица, составившего описание местоположения границ объекта








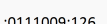

Прохождение границы		Описание прохождения границы
от точки	до точки	
1	2	3
—	—	—

Схема расположения границ публичного сервитута



Масштаб 1:900

Условные обозначения:

-  - Проектные границы публичного сервитута
-  - Проектное местоположение инженерного сооружения
-  - Существующие границы земельных участков
-  - Существующая часть границы кадастрового квартала
-  - Установленные границы административно-территориальных образований
-  - Существующая часть границы ЗОУИТ (территориальной зоны)
-  - Характерная точка границы публичного сервитута
-  :0111009:126 - Обозначение и кадастровый номер существующего земельного участка
-  56:35:0111010 - Обозначение кадастрового квартала

Подпись А.В.Миронов Дата 20 сентября 2023 г.

Место для оттиска печати (при наличии) лица, составившего описание местоположения границ объекта